

জেলা - উত্তর ২৩-পারগনা খতিয়ান নং- ১৭৮০ [১৫০৭০৯৮]
 মৌজা - মাহমুদাবাদ জে.এল.নং- ১৮ খানা রাজস্বহাতি

(১) রাজস্ব - ০.০০৮ টাকা
 (২) জমির মোট পরিমাণ - ০.১০ একর (৩) মোট দাগের সংখ্যা - ১

(৪) অত্রস্বত্বের দখলকারের বিবরণ (৫) স্বত্ব (৬) মন্তব্য

নাম	মহিউদ্দয়াল গার্ডেন সার্ভিসেস প্রাইভেট লিমিটেড	রায়ত	
পিতা/স্বামী			
ঠিকানা	৫০, জাহরলাল নেহেরু রোড, কোলা ৭১		

(৭) অত্রস্বত্বের নিজ দখলীয় জমি :

দাগ নম্বর	জমির শ্রেণী	মন্তব্য	দাগের মোট পরিমাণ	দাগের মধ্যে অত্র স্বত্বের অংশ	দাগের মধ্যে অত্র স্বত্বের জমির অংশের পরিমাণ	
			একর	অংশ	একর	হেক্টর
৫৫৫	শাল/বিহন		০.৬৭	০.১৬০৪	০.১০	

Certified to be a true copy
 14/02/15
 Authorised U/S 78 of the Indian Evidence Act, 1872



নাম - উত্তর ২৪-পরগণা খতিয়ান নং- ১৭৮৬ [১৫০৭০১৮]
 জিলা - মাহবুবাবাদ জে.এল.নং- ১৮ থানা- রাণেরহাতি

রাজস্ব - ৩.৫৩ টাকা
 জমির মোট পরিমাণ - ০.১১ একর (৩) মোট দাগের সংখ্যা - ১

অত্রস্বত্বের দাখলকারের বিবরণ		(৫) স্বত্ব	(৬) মন্তব্য
নাম	এক্সল্ট টেলিকম প্রাইভেট লিমিটেড	রায়িত	
পতা/স্বামী/ঠিকানা	৫০, বাহরলাল মেডিকেল রোড, কোলা ৭১		

অত্রস্বত্বের নিজ দখলীয় জমি :


দাগ নম্বর	জমির শ্রেণী	মন্তব্য	দাগের মোট পরিমাণ	দাগের মধ্যে অত্র স্বত্বের অংশ	দাগের মধ্যে অত্র-স্বত্বের জমির অংশের পরিমাণ	
			একর	অংশ	একর	হেক্টর
	শালি/বন		০.৩৬৭	০.১৬০৫	০.১১	

Certified to be a true copy
 ১১/০৩/১৫
 Authorised U/S 78 of the Indian Evidence Act, 1872



খতিয়ান নং- ১৭৮২ [১৫০৭০১৮]
 জে.এল.নং- ১৮ থানা- রাজারহাতি

রাজস্ব - ৩.৩৩ টাকা
 জমির মোট পরিমাণ - ০.১১ একর (৩) মোট দাগের সংখ্যা - ১

অত্রস্বত্বের দখলকারের বিবরণ		(৫) স্বত্ব	(৬) মন্তব্য
নাম	এস.টি. ব্রাহ্মবন্ধন প্রসাদ	রায়ত	
পিতা/স্বামী			
ঠিকানা	৫০, কংসারলাল মেজের গোল্ড, কোলা ৭১		

অত্রস্বত্বের নিজ দখলীয় জমি :

দাগ নম্বর	জমির শ্রেণী	মন্তব্য	দাগের মোট পরিমাণ	দাগের মধ্যে অত্র স্বত্বের অংশ	দাগের মধ্যে অত্র-স্বত্বের জমির অংশের পরিমাণ	
			একর	অংশ	একর	হেক্টর
	শাল/বিদল		০.১১	০.১১০০	০.১১	

Certified to be a true copy
 ৪/১১/০৭
 Authorised U/S 76 of the Evidence Act, 1973




Photo 11

92 165

উচ্চর ২৪-পরিশা
 স্থানিকানা
 স্থ - ০.০০ টাকা
 স্থিতিমান নং- ৬৮০ [১৫০৭১১১]
 জে.এল.নং- ১৯ খানা সড়ক

L & LRWB

র মোট পরিমাণ - ০.০৬ একর (৩) মোট দাগের সংখ্যা - ১

স্বত্বের দখলকারের বিবরণ		(৫) স্বত্ব	(৬) মন্তব্য
নাম	এমসিটি রিসার্চ প্রাইভেট লিমিটেড	রায়ত	
স্বামী	৫০, কলকাতা মেমোরি রোড, কোলা ৭২		

L & LRWB

স্বত্বের নিজ দখলীয় জমি :

জমির শ্রেণী	মন্তব্য	দাগের মোট পরিমাণ	দাগের মধ্যে অত্র স্বত্বের অংশ	দাগের মধ্যে অত্র স্বত্বের জমির অংশের পরিমাণ	
		একর	অংশ	একর	হেক্টর
শ্যাম		০.৫০	০.০৬০০	০.০৬	

L & LRWB

L & LRWB

L & LRWB


Certified to be a true copy
 11/03/15
 Authorised U/S
 Evidence



জেলা - উত্তর ২৪-পরগনা স্থিতিয়ান নং- ৬৬৬ [৫০৯১১৬]
 মৌজা - থাকন্দাড়ি জে.এল.নং- ১৯ খানা - সফটকোক

(১) রাজস্ব - ৩.০০ টাকা ✓
 (২) জমির মোট পরিমাণ - ০.০০ একর (৩) মোট দাগের সংখ্যা - ১

(৪) অত্রস্বত্বের দখলকারের বিবরণ (৫) স্বত্ব (৬) মন্তব্য

নাম পিতা/স্বামী ঠিকানা	অঞ্জনা প্রপার্টিস প্রাঃ লিঃ ১০, কাছরনাল ডাঙের রোড, কোল-৭১	রায়ত	
------------------------------	--	-------	---

(৭) অত্রস্বত্বের নিজ দখলীয় জমি :

দাগ নম্বর	জমির শ্রেণী	মন্তব্য	দাগের মোট পরিমাণ	দাগের মধ্যে অত্র স্বত্বের	দাগের মধ্যে অত্র- স্বত্বের জমির অংশের পরিমাণ	
			একর	অংশ	একর	হেক্টর
১২৩	শালি	MI/ENQ/১১/০২৩,DXF ১১/০৬/১০	০.৫০	০.০৪১৭	০.০০	





 Certified to be a true copy.
Walter R. Das
 Authorised U/S 7B of the Indian
 Evidence Act, 1872


19/6/15

ক্রম - উত্তর ২৪-পরগনা খতিয়ান নং- ৬৯৬ [৫০৭১১১]
 মৌজা - থাকদাড়ি জে.এল.নং- ১৯ খানা - সাতলোক


(১) রাজস্ব - ৩.০০ টাকা
 (২) জমির মোট পরিমাণ - ০.০৩ একর (৩) মোট দাগের সংখ্যা - ১

(৪) অত্রস্বত্বের দখলকারের বিবরণ (৫) স্বত্ব (৬) মন্তব্য

নাম পিতা/স্বামী ঠিকানা	অঞ্জনা প্রপাটিস প্রাঃ লিঃ ১০, জহুরনাল মোহের রোড, কোলক-৭১	রায়ত	
------------------------------	---	-------	---

(৭) অত্রস্বত্বের নিজ দখলীয় জমি :

দাগ নম্বর	জমির শ্রেণী	মন্তব্য	দাগের মোট পরিমাণ	দাগের মধ্যে অত্র স্বত্বের	দাগের মধ্যে অত্র- স্বত্বের জমির অংশের পরিমাণ	
			একর	অংশ	একর	হেক্টর
১২১	শালি	MT/ENQ/১৫/০৭৩,DT-১১/০১/৭৩	০.০৩	০.০৩১৭	০.০৩	



Certified to be a true copy.
 Authorized U/S 7B of the Indian Evidence Act, 1872

Handwritten signature



19/11/15


জেলা - উত্তর ২৪-পরগনা খতিয়ান নং- ৬৮৬ [০৭১১১]
 মৌজা - থাকদাড়ি জে.এল.নং- ১১ খানা কটকটক

(১) রাজস্ব - ০.০০ টাকা ✓
 (২) জমির মোট পরিমাণ - ০.১২ একর (৩) মোট দাগের সংখ্যা - ১

(৪) অত্রস্বত্বের দখলকারের বিবরণ (৫) স্বত্ব (৬) মন্তব্য

নাম	এক্সট্রা স্ট্যান্ড হাউস প্রাঃ লিঃ	বাসিত	
পিতা/স্বামী			
ঠিকানা	১০, জাহরলাল নেহেরু রোড, কোল-৭১		

(৭) অত্রস্বত্বের নিজ দখলীয় জমি :

দাগ নম্বর	জমির শ্রেণী	মন্তব্য	দাগের মোট পরিমাণ	দাগের মধ্যে অত্র স্বত্বের অংশ	দাগের মধ্যে অত্র-স্বত্বের জমির অংশের পরিমাণ	
			একর	অংশ	একর	হেক্টর
১১৮	শালি		২.৫৪	০.০৪৬৫	০.১২	


জমি সংক্রান্ত
 সাক্ষরিত
 মন্ত্রিসভা

Certified to be a true copy
 Authorised U/S 78 of the Income Tax Act
 Evidence



জেলা - উত্তর ২৪-পরগনা খতিয়ান নং- ৬৮৯ [২০৭১১৯]
 মৌজা - ধাকদাড়ি জে.এল.নং- ১৯ খানা সিলেট

(১) রাজস্ব - ০.০০ টাকা
 (২) জমির মোট পরিমাণ - ০.১১ একর (৩) মোট দাগের সংখ্যা - ১

(৪) অত্রস্বত্বের দখলকারের বিবরণ (৫) স্বত্ব (৬) মন্তব্য

নাম পিতা/স্বামী ঠিকানা	এক্সলট অ্যাকাডেমি প্রাঃ লিঃ ৫০, অহরসাল মোহরু রোড, কোল-৭১	রাজত	
------------------------------	---	------	---

(৭) অত্রস্বত্বের নিজ দখলীয় জমি :

দাগ নম্বর	জমির শ্রেণী	মন্তব্য	দাগের মোট পরিমাণ	দাগের মধ্যে অত্র স্বত্বের অংশ	দাগের মধ্যে অত্র- স্বত্বের জমির অংশের পরিমাণ	
			একর	অংশ	একর	হেক্টর
১১৮	শালি		২.৫৪	০.০৪৬৫	০.১১	

Certified to be a true copy

Authorised Under Section 76 of the Land Revenue Act, 1956
 Evidence



জেলা - উত্তর ২৪-পরগনা খতিয়ান নং- ৬৬৮ [৫০৭১১৯]
 মৌজা - ধাকলাড়ি জে.এল.নং- ১৯ খানা - সন্টলাক

(১) রাজস্ব - ০.০০ টাকা ✓
 (২) জমির মোট পরিমাণ - ০.১২ একর (৩) মোট দাগের সংখ্যা - ১

(৪) অত্রস্বত্বের দখলকারের বিবরণ (৫) স্বত্ব (৬) মন্তব্য

নাম	আইডিয়াল এস্টেটস প্রাঃ লিঃ	রায়ত	
পিতা/স্বামী:			
ঠিকানা	৫০, জাহরলাল নেহেরু রোড, কোল-৭১		

(৭) অত্রস্বত্বের নিজ দখলীয় জমি :

দাগ নম্বর	জমির শ্রেণী	মন্তব্য	দাগের মোট পরিমাণ	দাগের মধ্যে অত্র স্বত্বের অংশ	দাগের মধ্যে অত্র-স্বত্বের জমির অংশের পরিমাণ	
			একর	অংশ	একর	হেক্টর

৯১৮	শাগি		২.৫৪	০.০৪৬৬	০.১২	
-----	------	---	------	--------	------	--



L & LRWB

L & LRWB

L & LRWB

L & LRWB


L & LRWB

L & LRWB


জেলা - উত্তর ২৪-পরগনা খতিয়ান নং- ৬৮৮ [২০৭১১৯]
 মৌজা - থাকদাড়া জে.এল.নং- ১৯ খানা সুলতান

(১) রাজস্ব - ০.০০ টাকা
 (২) জমির মোট পরিমাণ - ০.১২ একর (৩) মোট দাগের সংখ্যা - ১

(৪) অত্রস্বত্বের দখলকারের বিবরণ (৫) স্বত্ব (৬) মন্তব্য

নাম পিতা/স্বামী ঠিকানা	আইডিয়াল এস্টেটস প্রাঃ লিঃ ৫০, জহুরলাল মোহের রোড, কোল-৭১	রামত	
------------------------------	---	------	---

(৭) অত্রস্বত্বের নিজ দখলীয় জমি :

দাগ নম্বর	জমির শ্রেণী	মন্তব্য	দাগের মোট পরিমাণ	দাগের মধ্যে অত্র স্বত্বের	দাগের মধ্যে অত্র- স্বত্বের জমির অংশের পরিমাণ	
			একর	অংশ	একর	হেক্টর
৯১৮	শালি		২.৫৪	০.০৪৬৬	০.১২	



জেলা - উত্তর ২৪-পরগনা খতিয়ান নং- ৭২১ [৫০৭১১১]
 মৌজা - থাকনাড়ি জে.এল.নং- ১৯ খানা সর্টিফিকেট

(১) রাজস্ব - ০.০০ টাকা ✓

(২) জমির মোট পরিমাণ - ০.১১ একর (৩) মোট দাগের সংখ্যা - ১

(৪) অত্রস্বত্বের দখলকারের বিবরণ (৫) স্বত্ব (৬) মন্তব্য

নাম	এক্সপোর্ট সেকার প্রাঃ লিঃ	রায়ত	
পিতা/স্বামী ঠিকানা	৫০, জগৎহরলাল মেহেরা রোড, কোলকাতা-৭১		

(৭) অত্রস্বত্বের নিজ দখলীয় জমি :

দাগ নম্বর	জমির শ্রেণী	মন্তব্য	দাগের মোট পরিমাণ	দাগের মধ্যে অত্র স্বত্বের	দাগের মধ্যে অত্র- স্বত্বের জমির অংশের পরিমাণ	
			একর	অংশ	একর	হেক্টর
৯১৮	শালি		২.৫৪	০.০৪৪০	০.১১	




জেলা - উত্তর ২৪-পরগনা খতিয়ান নং- ৭২২ [৫০৭১১১]
 মৌজা - খাঞ্চদাড়ি জে.এল.নং- ১৯ খানা - সন্ডালেক

(১) রাজস্ব - ৩.০০ টাকা ✓
 (২) জমির মোট পরিমাণ - ০.১১ একর (৩) মোট দাগের সংখ্যা - ১

(৪) অত্রস্বত্বের দখলকারের বিবরণ		(৫) স্বত্ব	(৬) মন্তব্য
নাম স্বামী/স্বামী ঠিকানা	একসোর্ট ইন প্রাঃ লিঃ ৫০, জগৎহরলাল মেডিকেল রোড, কোলকাতা-৭১	রায়ত	

(৭) অত্রস্বত্বের নিজ দখলীয় জমি :

দাগ নম্বর	জমির শ্রেণী	মন্তব্য	দাগের মোট পরিমাণ	দাগের মধ্যে অত্র স্বত্বের অংশ	দাগের মধ্যে অত্র-স্বত্বের জমির অংশের পরিমাণ	
			একর	অংশ	একর	হেটর
১১৮	শালি		২.৫৪	০.০৪৪১	০.১১	

শান্তিচন্দ্র মজুমদার

শান্তিচন্দ্র মজুমদার

Certified to be a true copy
 Authorised Under Section 76 of the Indian Evidence Act, 1908
 Evidence

Rs.10
 INDIA
 TEN RUPEES

L & LR WB

জেলা - উত্তর ২৪-পরগনা খতিয়ান নং- ৭২০ [৫০৭১১৯]
 মৌজা - ধাকলাড়ি জে.এল.নং- ১৯ খানা সুলতানক

(১) রাজস্ব - ০.০০ টাকা ✓

(২) জমির মোট পরিমাণ - ০.১২ একর (৩) মোট দাগের সংখ্যা - ১

(৪) অত্রস্বত্বের দখলকারের বিবরণ (৫) স্বত্ব (৬) মন্তব্য

নাম পিতা/স্বামী ঠিকানা	একজায়েট হসপিটালটি প্রাঃ লিঃ ৫০, জগৎহরলাল চৌহুরা রোড, কোলকাতা-৭১	রায়ত	
------------------------------	---	-------	---

(৭) অত্রস্বত্বের নিজ দখলীয় জমি :

দাগ নম্বর	জমির শ্রেণী	মন্তব্য	দাগের মোট পরিমাণ	দাগের মধ্যে অত্র স্বত্বের অংশ	দাগের মধ্যে অত্র- স্বত্বের জমির অংশের পরিমাণ	
			একর	অংশ	একর	হেক্টর
১১৮	শালি		২.৫৪	০.০৪৪১	০.১২	

Certified to
 Authorized
 Evidence



L & LRWB

L & LRWB

L & LRWB

L & LRWB

L & LRWB


জেলা - উত্তর ২৪-পরগনা খতিয়ান নং- ৭২৩ [৫০৭১১১]
 মৌজা - থাকনাড়ি জে.এল.নং- ১১ খানা সফটওয়্যার

(১) রাজস্ব - ০.০০ টাকা ✓
 (২) জমির মোট পরিমাণ - ০.১১ একর (৩) মোট দাগের সংখ্যা - ১

(৪) অত্রস্বত্বের দাখলকারের বিবরণ		(৫) স্বত্ব	(৬) মন্তব্য
নাম	এক্সট্রাষ্ট কর্টেজ প্রাঃ লিঃ	রায়ত	
পেশা/স্বামী			
ঠিকানা	৫০, জওহরলাল নেহেরু রোড, কোলকাতা-৭১		

(৭) অত্রস্বত্বের নিজ দখলীয় জমি :

দাগ নম্বর	জমির শ্রেণী	মন্তব্য	দাগের মোট পরিমাণ	দাগের মধ্যে অত্র স্বত্বের অংশ	দাগের মধ্যে অত্র-স্বত্বের জমির অংশের পরিমাণ	
			একর	অংশ	একর	হেক্টর
১১৮	শালি		২.৫৪	০.০৪৪০	০.১১	



Certified to be a true copy
 Rs.10
 Authorised by S 78 of the Evidence Act 1872
 दस रुपये TEN RUPEES


জেলা — উত্তর ২৪-পর্গনা খতিয়ান নং — ১৩২০ [১৫০৭০১৮]
 মৌজা — মহিষাখান জে.এল.নং — ১৮ থানা — রাজারহাট

(১) রাজস্ব — ০.০০ টাকা ✓
 (২) জমির মোট পরিমাণ — ০.১২ একর (৩) মোট দাগের সংখ্যা — ১

(৪) অত্রবহুর দখলকারের বিবরণ		(৫) স্বত্ব	(৬) মন্তব্য
নাম	অস্থিতীয়াল ইনসোলকন	রাজত্ব	
****/****	প্রা:লি:		
ঠিকানা	কলি-৭১		

(৭) অত্রবহুর নিজ দখলীয় জমি :

দাগ নম্বর	জমির শ্রেণী	মন্তব্য	দাগের মোট পরিমাণ	দাগের মধ্যে অত্র বহুর অংশ	দাগের মধ্যে অত্র-বহুর জমির অংশের পরিমাণ	
			একর	অংশ	একর	হেক্টর
৫৬০	শালি		০.১৪	০.১৫৭২	০.১২	



Certified to be a true copy
Naka K...
 Authorised U/S 76 of the Indian Evidence Act, 1872



০৬/২/১৫

জেলা — উত্তর ২৪-পরগনা খতিয়ান নং — ১৪২২ [১৫০৭০১৮]
 মৌজা — মহিষবাথান জে.এল.নং — ১৮ থানা — রাজারহাট

(১) রাজস্ব — ০.০০ টাকা
 (২) জমির মোট পরিমাণ — ০.০৯ একর (৩) মোট দাগের সংখ্যা — ১

(৪) অত্রস্বত্বের দখলকারের বিবরণ		(৫) স্বত্ব	(৬) মন্তব্য
নাম বিত্ত/স্বামী ঠিকানা	আইডিয়াল ফেনশি প্রোজেক্টস্ প্রা:লি: কলি-৭১	রায়ত	

(৭) অত্রস্বত্বের নিজ দখলীয় জমি :

দাগ নম্বর	জমির শ্রেণী	মন্তব্য	দাগের মোট পরিমাণ	দাগের মধ্যে অত্র স্বত্বের অংশ	দাগের মধ্যে অত্র-স্বত্বের জমির অংশের পরিমাণ	
			একর	অংশ	একর	হেক্টর
৪৯০	শালি		৭.৩০	০.০১২৪	০.০৯	

126 AB

জেলা - উত্তর ২৪-পরগনা খতিয়ান নং- ১৮০০ [৫০৭০১৮]
 মৌজা - মাইঘবাথান জে.এল.নং- ১৮ থানা রাজারহাট

(১) রাজস্ব - ০.০০ টাকা
 (২) জমির মোট পরিমাণ - ০.১১ একর (৩) মোট দাগের সংখ্যা - ২

(৪) অত্রস্বত্বের দাখলকারের বিবরণ		(৫) স্বত্ব	(৬) মন্তব্য
নাম	আইডিমাল ইনফ্রাবিল্ড প্রাঃ লিঃ	রায়ত	
পিতা/স্বামী ঠিকানা	৫০, জহরলাল নেহেরু রোড, কোল-৭১		

(৭) অত্রস্বত্বের নিজ দাখলীয় জমি :

দাগ নম্বর	জমির শ্রেণী	মন্তব্য	দাগের মোট পরিমাণ	দাগের মধ্যে অত্র স্বত্বের	দাগের মধ্যে অত্র- স্বত্বের জমির অংশের পরিমাণ	
			একর	অংশ	একর	হেক্টর
৫৪৪	শালি		০.৫০	০.১৮৬৬	০.১০	
৫৪৫	শালি		০.৫০	০.০১২২	০.০১	



Certified to be
 Authorised U.P.
 Evidence
 08/05/15


জেলা - উত্তর ২৪-পরগনা বতিয়ান নং- ১৭৯৯ [৫০৭০১৮]
 মৌজা - মহিষবাথান জে.এল.নং- ১৮ খানা - রাজারহাট

(১) রাজস্ব - ০.০০ টাকা
 (২) জমির মোট পরিমাণ - ০.১০ একর (৩) মোট দাগের সংখ্যা - ২

(৪) অত্রস্বত্বের দখলকারের বিবরণ (৫) স্বত্ব (৬) মন্তব্য

নাম পিতা/স্বামী ঠিকানা	আইনউদ্দীন ইনামুলজিসতিয়া প্রাঃ লিঃ ৫০, অহরলাল তাহের রোড, কোল-৭১	রায়ত	
------------------------------	---	-------	---

(৭) অত্রস্বত্বের নিজ দখলীয় জমি :

দাগ নম্বর	জমির শ্রেণী	মন্তব্য	দাগের মোট পরিমাণ	দাগের মধ্যে অত্র স্বত্বের অংশ	দাগের মধ্যে অত্র স্বত্বের জমির অংশের পরিমাণ	
			একর	অংশ	একর	হেক্টর
৫৪৫	শালি		০.৫০	০.১৫৯৭	০.০৮	
৫৪৮	শালি		০.৪১	০.০৪৮৭	০.০২	

Certified to be a true copy,

Authorised U/S 76 of the Indian Evidence Act 1872



L & LRWB

L & LRWB

L & LRWB

L & LRWB

L & LRWB

জেলা উত্তর ২৪-পরগনা

খতিয়ান নং- ১৮৬১

১৯০৭০১৮

মৌজা মাহবুবাবাদ

জে.এল.নং- ১৮

খানা- রাজারহাতি

(১) রাজস্ব - ০.০০ টাকা

(২) জমির মোট পরিমাণ - ০.০৪ একর (৩) মোট দাগের সংখ্যা - ১


(৪) অত্রস্বত্বের দখলকারের বিবরণ (৫) স্বত্ব (৬) মন্তব্য

নাম মহিলা/স্বামী	এমপেরর কমপেন্স প্রাঃ লাঃ	রায়ত
ঠিকানা	৫০, ডাঙহর লাল মেহের রোড, কোলকাতা- ৭১	



(৭) অত্রস্বত্বের নিজ দখলীয় জমি :

দাগ নম্বর	জমির শ্রেণী	মন্তব্য	দাগের মোট পরিমাণ একর		দাগের মধ্যে অত্র স্বত্বের অংশ		দাগের মধ্যে অত্র-স্বত্বের জমির অংশের পরিমাণ	
			একর	হেক্টর	একর	হেক্টর	একর	হেক্টর
৫৬২	শালি/বাস্তু	দালাল ১, ২, ৩	০.২৭	০.১৩০৭	০.০৪			




10₹. Certified to be a true copy. Authorised U/S 78 of the Indian Stamp Act 1977. TEN RUPEES

157

জেলা - উত্তর ২৪-পরগনা স্থিতিমান নং- ১৮৫৯
 মৌজা - মাহেশবাথান জে.এল.নং- ১৮ খানা - ১০৭০১৮
 রাজারহাট


(১) রাজস্ব - ০.০০ টাকা
 (২) জমির মোট পরিমাণ - ০.০২ একর (৩) মোট দাগের সংখ্যা - ১

(৪) অত্রস্বত্বের দখলকারের বিবরণ (৫) স্বত্ব (৬) মন্তব্য

নাম স্বত্বাধিকারী ঠিকানা	আইডিয়ারল নাইস প্লাজা প্রাইভেট লিমিটেড ০০, কলকাতা-৭০০০০১, কোলকাতা-৭০	রায়ত	
--------------------------------	---	-------	---

(৭) অত্রস্বত্বের নিজ দখলীয় জমি :

দাগ নম্বর	জমির শ্রেণী	মন্তব্য	দাগের মোট পরিমাণ	দাগের মধ্যে অত্র স্বত্বের	দাগের মধ্যে অত্র- স্বত্বের জমির অংশের পরিমাণ	
			একর	অংশ	একর	হেক্টর
৫৬২	শাল/বাস্তু	দাগের ১, ২, ৩	০.২৭	০.০৭৪০	০.০২	



24/11/20

158


জেলা - উত্তর ২৪-পরগনা খতিয়ান নং- ১৮৬০ [১৫০৭০১৮]
 মৌজা - মাহুয়াখালি জে.এস.নং- ১৮ খানা - রাণীগরহাট

(১) রাজস্ব - ০.০০ টাকা
 (২) জমির মোট পরিমাণ - ০.০২ একর (৩) মোট দাগের সংখ্যা - ১

(৪) অত্রস্বত্বের দখলকারের বিবরণ	(৫) স্বত্ব	(৬) মন্তব্য
নাম পিতা/স্বামী ঠিকানা মহিউদ্দীন শিবাস প্রাচীনঃ ৫০, জগদহরলাল মেহেরা রোড, কোলকাতা-৭১	স্বত্ব	

(৭) অত্রস্বত্বের নিজ দখলীয় জমি :

দাগ নম্বর	জমির শ্রেণী	মন্তব্য	দাগের মোট পরিমাণ	দাগের মধ্যে অত্র স্বত্বের অংশ	দাগের মধ্যে অত্র-স্বত্বের জমির অংশের পরিমাণ	
			একর	অংশ	একর	হেক্টর
৫৬২	শাল/বাস্তু	পাশান ১, ২য় ও	০.২৭	০.০৭৪০	০.০২	



Certified to be a true copy
 Authorised U...
 Evidence Act, 1972


জেলা উত্তর ২৪-পরগনা স্থিতিমান নং- ১৮৬৪ ১৫/০৭/০১৮
 মৌজা মাহবাবাখান জে.এল.নং- ১৮ খানা- বাজারহাতি



(১) রাজস্ব - ০.০০ টাকা
 (২) জমির মোট পরিমাণ - ০.০২ একর (৩) মোট দাগের সংখ্যা - ১

(৪) অত্রস্বত্বের দখলকারের বিবরণ (৫) স্বত্ব (৬) মন্তব্য

নাম	আহিভয়াল অরাকড নির্মাণ প্রাঃ লঃ	রায়ত	
পিতা/স্বামী			
ঠিকানা	৫০, জগৎহর লাল চৌহান রোড, কোলকাতা-৭১		

(৭) অত্রস্বত্বের নিজ দখলীয় জমি :

দাগ নম্বর	জমির প্রেনী	মন্তব্য	দাগের মোট পরিমাণ		দাগের মধ্যে অত্র স্বত্বের অংশ		দাগের মধ্যে অত্র-স্বত্বের জমির অংশের পরিমাণ	
			একর	আংশ	একর	হেক্টর		
৫৬২	শাল/বাস্তু	দাখান ১, ২, ৩	০.২৭	০.০৭৪০	০.০২			



L & LRWB

L & LRWB

L & LRWB

L & LRWB

L & LRWB

জেলা - উত্তর ২৪-পরগনা খতিয়ান নং- ১৮-৬৩ ১৯০৭০১৮

মৌজা - মাহমুদাবাদ জে.এল.নং- ১৮ খানা - রাজারহাটি


(১) রাজস্ব - ০.০০ টাকা

(২) জমির মোট পরিমাণ - ০.০২ একর (৩) মোট দাগের সংখ্যা - ১

(৪) অত্রস্বত্বের দখলকারের বিবরণ	(৫) স্বত্ব	(৬) মন্তব্য
<p>নাম: মহিউদ্দীন সালভারলহিন বড়কন প্রাঃ লঃ</p> <p>পিতা/স্বামী: ঠিকানা: ০০, জগদহরলাল মেহের রোড, কোলকাতা-৭১</p>	রায়ত	

(৭) অত্রস্বত্বের নিজ দখলীয় জমি :

দাগ নম্বর	জমির প্রেনী	মন্তব্য	দাগের মোট পরিমাণ একর		দাগের মধ্যে অত্র স্বত্বের অংশ		দাগের মধ্যে অত্র-স্বত্বের জমির অংশের পরিমাণ	
			একর	অংশ	একর	হেক্টর		
১৬২	শাল/বাস্তু	দাগ নং ১, ২, ৩	০.২৭	০.০৭৪১	০.০২			



161

L & LRWB

L & LRWB


L & LRWB

L & LRWB

L & LRWB


জেলা - উত্তর ২৪-পরগনা খতিয়ান নং- ১৮৬২ [১৫০৭০১৮]
 মৌজা - মাহমুদাবাদ জে.এল.নং- ১৮ খানা - রাজারহাতি

(১) রাজস্ব - ০.০০ টাকা
 (২) জমির মোট পরিমাণ - ০.০৪ একর (৩) মোট দাগের সংখ্যা - ১

(৪) অত্রস্বত্বের দাখলকারের বিবরণ		(৫) স্বত্ব	(৬) মন্তব্য
নাম	এমসেপেরর এনক্রেন্ড প্রাইমঃ	স্বত্ব	
স্থিত/স্বামী ঠিকানা	৫০, জগদহর শাহ মেহের রোড, কোলকাতা-৭১		

(৭) অত্রস্বত্বের নিজ দখলীয় জমি :

দাগ নম্বর	জমির শ্রেণী	মন্তব্য	দাগের মোট পরিমাণ	দাগের মধ্যে অত্র স্বত্বের অংশ	দাগের মধ্যে অত্র-স্বত্বের জমির অংশের পরিমাণ	
			একর	অংশ	একর	হেক্টর
৫৬২	শ্যাল/বাস্তু	দাগের ১, ৭৪ ও	০.২৭	০.১৪৮১	০.০৪	




Certified to be a true copy
 Authorised
 ১০ টকা
 TEN RUPEE

162

জিলা - উত্তর ২৪-পরগনা
 স্থিতিমান নং - ১৮৫৮
 জে.এল.নং - ১৮
 খানা - ১৫০৭০১৮
 বাড়ারহাট


রাজস্ব - ০.০০ টাকা
 জমির মোট পরিমাণ - ০.০১ একর (৩) মোট দাগের সংখ্যা - ১

অত্রস্বত্বের দখলকারের বিবরণ (৫) স্বত্ব (৬) মন্তব্য

নাম	এমসেবির হাইটস প্রাইভেট লিমিটেড	বাসত	
পিতা/স্বামী			
ঠিকানা	৫০, ডাঙহরলাল মেডিকেল রোড, কোলকাতা-৭১		

অত্রস্বত্বের নিজ দখলীয় জমি :

দাগ নম্বর	জমির শ্রেণী	মন্তব্য	দাগের মোট পরিমাণ		দাগের মধ্যে অত্র স্বত্বের অংশ		দাগের মধ্যে অত্র স্বত্বের জমির অংশের পরিমাণ	
			একর	অংশ	একর	হেক্টর		
	শাল/বাস্তু	দাগাংশ ১, বর ৩	০.২৭	০.০৩৭০			০.০১	



Certified to be a true copy
 Authorised U/S 76 of the Income Tax Act
 24/11/15

L & LRWB

L & LRWB

L & LRWB

L & LRWB

L & LRWB